




Hier finden Sie aktuelle Informationen zur Infrastruktur
(Einkauf, Übernachtungsmöglichkeiten,
Radreparatur, e-Ladestationen usw.)
auf unserer Radrunde



[www.kissinger-bogen.de/tourismus/
radrundens-radrunde](http://www.kissinger-bogen.de/tourismus/radrundens-radrunde)

Kommunale Allianz Kissinger Bogen e.V.



Rund um das weit bekannte Staatsbad Bad Kissingen haben sich die vier Gemeinden Bad Bocklet, Burkardroth, Nüdlingen und Oberthulba in der kommunalen Allianz Kissinger Bogen „Kissinger Bogen“ zusammengeschlossen. Ziel ist, die Zukunft der ländlichen Entwicklung gemeinsam zu gestalten und die Region in den nächsten Jahren mehr einen Arbeits-, Arbeits- und Erholungsraum weiter voranzubringen.

Allianz Kissinger Bogen e.V. | Am Marktplatz 9 | 97076 Burkardroth | www.kissinger-bogen.de



Die kommunale Allianz Kissinger Bogen e.V. wird gefördert durch das Bayerische Staatsministerium für Ernährung, Landwirtschaft und Forsten.



Rhönköppchens

Radrunde

im Kissinger Bogen

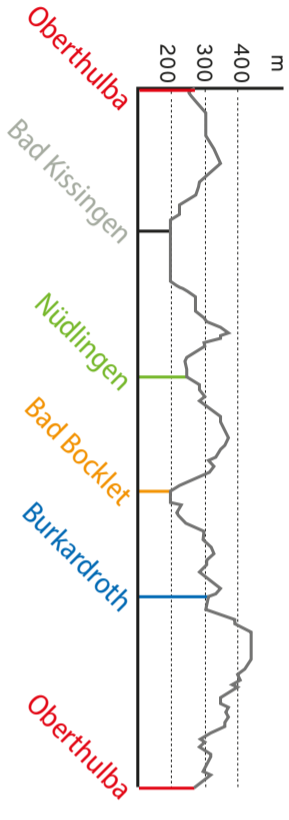



Eingebettet im Naturpark Rhön, sowie zum großen Teil im Unesco Biosphärenreservat Rhön führt uns Rhönköppchen auf ihrem Radweg auf einer Länge von knapp 50 km durch die sanften Wiesen und Landschaften der vier Allianz-Gemeinden Oberthulba, Burkardroth, Bad Bocklet und Nüdlingen. Wir folgen dabei der grünen Radwegbeschilderung des Landkreises.



Die Wegweiser mit Ortsangaben tragen unser Logo zur Orientierung.

In den Rundkurs kann an jedem beliebigen Ort eingestiegen werden und er ist in beiden Richtungen ausgeschildert. Für die Beschreibung haben wir Oberthulba als Start- und Zielort und die Fahrtrichtung gegen den Uhrzeigersinn gewählt (gemäßigte Steigungen und schönere Abfahrten).



Los geht es in **Oberthulba** am Marktplatz. Unser Start erfolgt in Richtung Bad Kissingen. Wir fahren auf einem gut ausgebauten Radweg ca. 10 km bis nach **Bad Kissingen/Garitz**.

In Garitz angekommen folgen wir der grünen Radwegauschilderung Richtung Bad Kissingen/Info-Punkt. Wir erreichen nach gut 2 Kilometern den Kurpark Bad Kissingen. Unser Weg führt zunächst weiter Richtung Bad Bocklet und ab der Fuß- und Radwegbrücke dann Richtung Nüdlingen (ca. 8 km). Es geht vorbei an der Saline bis nach Hausen und dort biegen wir rechts ab Richtung **Nüdlingen**.

Kurz vor Nüdlingen befindet sich auf der linken Seite des Radweges der Bereich des Nüdlinger Baches mit dem Biberweier. Weiter geht es entlang der Hauptbeschilderung bis nach Haard. Von Haard aus folgen wir der Beschilderung Richtung Bad Bocklet (ca. 7 km). Es geht entlang an schönen Obstbäumen auf alten Ortsverbindungsstraßen. Auf der Höhe angekommen biegen wir nach rechts Richtung **Bad Bocklet** ab.

Nach einer schnellen Abfahrt (Vorsicht endet an der Kreisstraße 16) biegen wir rechts Richtung dem bekannten Kurbad „Bad Bocklet“ ab. Wir fahren ein Stück durch den Kurpark. Aus dem Kurpark heraus geht es links Richtung Aschach weiter. In Aschach angekommen, können wir uns an unserer Infotafel (Standort Parkplatz Schloss) informieren. Danach geht es schräg rechts Richtung Frauenroth (ca. 4 km) weiter.

Zwischen Aschach und Frauenroth führt der Radweg entlang des Kulturwanderweges „Wasserwege“. Wir verlassen die Wasserwege an der Borstmühle nach rechts Richtung **Frauenroth**. In Frauenroth begegnen wir der Klosterkirche. Von der Kirche aus fahren wir über Wollbach weiter nach Burkardroth. Auf der Höhe kurz vor Wollbach können wir noch einmal die unendlichen Weiten des Rhöner Fernblicks erleben. Wir biegen links Richtung Wollbach ab und erreichen mit einer schönen Abfahrt Burkardroth. Der Info-Punkt gegenüber der Parkscheune lädt zu einer Pause ein. Auf der Hauptstraße geht es dann weiter Richtung Oberthulba. Bereits nach wenigen hundert Metern biegen wir rechts Richtung Waldfester ab. Nach dem steilen Anstieg begleiten uns die „Fünf-Wunden-Steine bis zur Kapelle „Zahlbacher Kreuz“.

Kurz vor Waldfenster haben wir den höchsten Punkt unserer Strecke erreicht. In Waldfenster am Feuerwehrhaus geht es scharf links weiter Richtung Lauter, welches nach ca. 2 km erreicht ist. Von der Kirche aus fahren wir nach rechts Richtung Oberthulba entlang der Hauptstraße und verlassen die Hauptstraße in Katzenbach nach links weiter in Richtung **Oberthulba**. Nach bereits ca. 200 m sollte man die Abbiegung nach rechts nicht verpassen.

Unser weiterer Weg führt vorbei am Landkreismittelpunkt. Am Ende des Feldweges stoßen wir auf die Kreisstraße 18, der wir nach rechts Richtung Hassenbach/Oberthulba folgen. Von Hassenbach aus verlassen wir nach dem Ortsausgang die Hauptstraße links liegend lassend. Nach gut zwei Kilometern erreichen wir Oberthulba, wo wir der Beschilderung Richtung Info-Punkt folgen.

Der Kreis ist geschlossen. Wir hoffen Sie hatten eine angenehme Fahrt.

